















	LBK 198	
DB	Dub letní (<i>Quercus robur</i>)	Ho
BK	Buk lesní (<i>Fagus sylvatica</i>)	Lo
HB	Habr obecný (<i>Carpinus betulus</i>)	Rš
LP	Lipa srdčitá (<i>Tilia cordata</i>)	To
BR	Bríza bělokora (<i>Betula pendula</i>)	
JR	Jeřáb ptáčí (<i>Sorbus aucuparia</i>)	
		Ho
		Lo
		Rš
		To

SOŘADNICE JTSK		
OZNAČ.	Y	X
10	702709.7043	968130.6780
11	702706.7364	968131.1155
12	702704.5142	968098.7751
13	702701.5704	968099.3633
14	702697.1107	968067.9237
15	702694.1918	968068.6168
16	702701.0650	968064.5672

SOUŘADNICE JTSK		
OZNAČ.	Y	X
17	702696.5664	968064.4573
18	702693.6405	968061.3849
19	702709.7800	968048.2500
20	702701.8824	968046.8968
21	702697.0547	968044.4633
22	702694.0067	968046.3894

LEGENDA:

	HRANICE PARCEL		LP	STROM	NAVRŽENÝ
	4161				
	TRASA VTL PLYNOVODU		T_{p}	KEŘ	NAVRŽENÝ
	OCHRANNÉ PÁSMO		-----	VYTYČOVACÍ ČÁRA	
	ZAUŽÍVANÝ SJEZD		1 X	VYTYČOVACÍ BOD	
					
	DŘEVINA STÁVAJÍCÍ				

MĚŘÍTKO 1:150

VYTYČOVACÍ VÝKRES
PŘÍLOHA D1.2.c

LBK 198 sever